




NEMESSÁNDORHÁZA  
község





Településrendezési eszközeinek módosítása  
1. melléklet a .../2021. (...) sz. Kt. határozathoz





JELMAGYARÁZAT:


 Tervezési terület határa


 Belterület meglévő határa


 Belterület tervezett határa

 Közigazgatási terület határa


 Tervezett kisajátítási határ


 Tervezett gyorsforgalmi út


 Védőterület határa és mérete


 Nemzeti Ökológiai Hálózat puffertünetének határa


Területfelhasználási jelek:

 Eg Erdőterület

 KÖu Közlekedési terület

 Má Mezőgazdasági terület

 Mk Kertgazdasági terület

 V Vizgazdálkodási terület

"Készült az állami alapadatok felhasználásával."

Adatszolgáltatás száma: 1563

Tárgy:			
M9 autótút Vasvár – Zalaegerszeg szakasz előkészítése (engedélyezési és tenderdokumentáció készítése)			
Megrendelő:		PST kód:	
Nemessándorháza Község Önkormányzata 8927 Nemessándorháza, Petőfi S. u. 1.			
Költségviselő:			
		NEMZETI INFRASTRUKTÚRA FEJLESZTŐ ZRT. 1134 Budapest, Váci út 45. AB porta Levelezési cím: 1439 Budapest Pf.: 695 Tel.: +361 4368-100 Fax: +36 1 4368-110 E-mail: info@nif.hu	
Tervező:		Tervszám:	
<b>Kovács Janka E. V.</b> okleveles településmérnök, főépítési vizsgával rendelkező településtervező, Székhely: 8913 Lakhegy, Petőfi u. 7. Telefon: +36 70 209 16 22, E-mail: telepulestervezes.zala@gmail.com		1/2021	
		Tervező: Túske Zsolt Tkó 20/0067	
		Tervező: Fercsák Ágnes TT 20-0277	
Beosztás:	Beosztás:	Felelős tervező:	Ellenőr:
Terv tárgya:			
Településrendezési eszközök készítése az M9 sz. gyorsforgalmi úthoz			
Tervfázis:		Szállítási ütem jele:	
Szállítási ütem:		I.	
Szakág:		Szakág jele:	
Településtervezés		T	
Megnevezés:			
Nemessándorháza településszerkezeti tervének módosítása			
Dátum:	Méretarány:	Rajzszám:	
2021. február 8.	1:6000 (A1)	TSZTm2021/M9	